

ANEXO I

PLANO DE TRABALHO

PROJETO: Mapeamento Popular da Serra dos Puri

Junho de 2025



PROPONENTE: Núcleo de Assessoria às Comunidades Atingidas por Barragens - NACAB

PROJETO: Mapeamento Popular da Serra dos Puri

O presente documento visa apresentar ao Ministério do Meio Ambiente e Mudança do Clima que detalhará a execução das ações previstas na Proposta do Transfere gov de **028776/2025**, através de recursos oriundos da Emenda Parlamentar Individual nº 27640003 de autoria do(a) Deputado Federal **Padre João**

Junho de 2025



PLANO DE TRABALHO

CONTROLE DE VERSÕES E ALTERAÇÕES:

Versão: 1.0 | Data: 18/06/2025 | Descrição: 1ª versão

1. DADOS DE IDENTIFICAÇÃO DA PROPOSTA:

1.1. TÍTULO DA PROPOSTA: Mapeamento Popular da Serra dos Puris

1.2. INSTITUIÇÃO PROPONENTE:

Nome: Núcleo de Assessoria às comunidades Atingidas por Barragens - NACAB

CNPJ: 05.438.306/0001-48

Endereço: Rua Santo Antônio, 30 apt. 02 João Braz da Costa Val

CEP: 36.576-208

Contato: 3245 8059

E-mail: contato@nacab.org.br

1.3. RESPONSÁVEL PELA INSTITUIÇÃO PROPONENTE:

Nome: Marília Andrade Fontes

Cargo/função: Presidente

CPF: 059.764.606-66

RG: Mg 1053 7816 PC MG

Endereço: Rua Saldanha da Gama 256 apt 202 Colégio Batista, Belo Horizonte MG

CEP: 30.160-033

Contato: 31 9880-8720

E-mail: marilia.atir3@nacab.org.br

1.4. RESPONSÁVEL PELO PROJETO:

Nome: **Marília Andrade Fontes**

Cargo/função: Presidente

CPF: 059.764.606-66

RG: Mg 1053 7816 PC MG

Endereço: Rua Saldanha da Gama 256 apt 202 Colégio Batista, Belo Horizonte MG

CEP: 30.160-033

Contato: 31 9880-8720

E-mail: marilia.atir3@nacab.org.br



1.5. INSTITUIÇÃO CONCEDENTE:

Órgão: Governo Federal

Ministério: Ministério do Meio Ambiente e Mudança do Clima

Responsável:

CPF:

Endereço:

Contato:

1.6. DADOS GERAIS DA PROPOSTA/ FUNÇÃO PROGRAMÁTICA:

Funcional programática: Implementação de Ações de Educação Ambiental e Cidadania

Cód do programa/Siconv: 4400020250006

Nº da Proposta/Siconv: 028776/2025

Nº da Emenda Parlamentar: 27640003

Tipo/Autoria da Emenda Parlamentar: Padre João

Objeto: Esse projeto tem por objetivo mapear as marcas identitárias do povo Puri na Serra do Brigadeiro, identificando histórias, formas de ocupação, usos tradicionais dos recursos, ameaças e estratégias de resistência, com o intuito de fortalecer sua mobilização e afirmação étnica no território.

Nº de beneficiários atendidos pela proposta: 300

1.7. DADOS FINANCEIROS DA PROPOSTA E DAS EMENDAS IMPOSITIVAS:

Valor global: 200.000,00

Valor do repasse: 200.000,00

Valor da contrapartida: R\$ 0,00 (conforme §1º, do Art. 35, da Lei Nº 13.019/2014, devido a celebração de Termo de Fomento proposto neste documento, com a execução de objetivos públicos comuns)

2. CONSIDERAÇÕES GERAIS:

A Serra do Brigadeiro abriga unidades agrícolas familiares com práticas agroecológicas, enraizadas na ancestralidade Puri. Contudo, enfrentam ameaças da mineração, desafiando suas práticas e identidade étnica. Para fortalecer essas expressões, é crucial mapear marcas identitárias, apoiar a mobilização Puri em seus processos de etnogênese, e de registro de terras dominiais, bem como identificar a resistência à mineração e agronegócio.

3. OBJETO:

Esse projeto tem por objetivo mapear as marcas identitárias do povo Puri na Serra do Brigadeiro, identificando histórias, formas de ocupação, usos tradicionais dos recursos, ameaças e estratégias de resistência, com o intuito de fortalecer sua mobilização e afirmação étnica no território.



4. CARACTERIZAÇÃO DOS INTERESSES RECÍPROCOS:

Avançar na luta para renomear a Serra do Brigadeiro como Serra dos Puri, em reconhecimento ao povo originário da região. Após gerações de silenciamento, a etnicidade Puri resistiu no acesso à terra, na agroecologia e no diálogo com a preservação ambiental. Hoje, essa identidade se fortalece na busca por direitos coletivos, sendo essencial mapear suas marcas identitárias e apoiar sua mobilização e afirmação no território.

5. RELAÇÃO DA PROPOSTA E OS OBJETIVOS E DIRETRIZES DO PROGRAMA:

Viabilizar ações voltadas ao fortalecimento da identidade cultural e das práticas agroecológicas do povo Puri na região da Serra do Brigadeiro. Busca-se contribuir com o mapeamento de suas marcas identitárias, valorizando formas próprias de relação com a terra e o ambiente. Em um contexto de ameaças da mineração e do agronegócio, a proposta também visa apoiar os processos de mobilização e etnogênese em curso, contribuindo para a retomada de direitos étnicos e reconhecimento dos povos originários.

6. PÚBLICO-ALVO:

Os beneficiários prioritários são os cerca de 300 indivíduos que se autodeclararam indígenas no Censo 2022 na Serra do Brigadeiro (Araponga, Ervália, Sericita, Pedra Bonita, Divino, Fervedouro, Miradouro, Muriaé e Rosário da Limeira). Por se tratar de um processo de etnogênese, outras pessoas poderão ser envolvidas ao se reconhecerem como indígenas. Ressalta-se que esses indígenas não vivem em Terras Indígenas nem estão aldeados.

7. PROBLEMA A SER RESOLVIDO:

Como resposta às ameaças territoriais causadas pela mineração, agronegócio e outras violações, a proposta atua no fortalecimento da identidade Puri e de suas formas de vida, valorizando os saberes ancestrais e as práticas agroecológicas como bases para a resistência e a afirmação étnica no território da Serra do Brigadeiro.

8. RESULTADOS ESPERADOS:

- Mapeamento e reconhecimento das identidades Puri na Serra do Brigadeiro, fortalecendo a resistência às ameaças socioambientais.
- Fortalecimento da autoestima étnica e da afirmação da diferença cultural.
- Contribuição para a proteção do território diante da mineração, do agronegócio e das mudanças climáticas.
- Promoção da busca e implementação de direitos étnicos coletivos.

9. PRAZO DE EXECUÇÃO:

10 meses – estima-se dezembro de 2025 a outubro de 2026



10. METAS A SEREM ATINGIDAS:			
META/ ETAPA	DESCRIÇÃO	PRODUTOS/ESPECIFICAÇÕES/AÇÕES	RESULTADOS ESPERADOS
Meta 1	Realizar a gestão finalística e financeira	A meta é formar uma equipe coesa e diversificada para o projeto, visando alcançar os resultados propostos e capaz de elaborar relatórios técnicos para fins de acompanhamento e prestação de contas	Projeto executado e prestação de contas apresentada
Etapa 1.1	Constituir equipe de trabalho	Realizar a seleção, contratação da equipe de trabalho	Equipe contratada para Execução do Projeto.
Etapa 1.2	Gerir custos indiretos	Realizar compras, contratações e prestar contas	Recursos necessários para realização das atividades planejadas disponibilizados
Meta 2	Identificar marcas identitárias do povo Puri na Serra	A meta é dialogar com as comunidades, conhecer a realidade, coletar dados e realizar o mapeamento a fim de fortalecer a identidade Puri.	Identidade Puri fortalecida Mapeamento popular realizado
Etapa 2.1	Realizar os encontros preparatórios - abre caminhos	Realizar rodas de conversas anunciando a agroecologia como instrumento de proteção da Serra e identificar famílias referências para o acolhimento dos caminhantes	Dados levantados e pessoas referências identificadas
Etapa 2.2	Realizar visitas às famílias	Coletar dados, planejar e construir com as famílias o acolhimento dos caminhantes.	Visitas Realizadas Dados coletados
Etapa 2.3	Realizar a caminhada Puri	Realizar diálogos sobre os temas importantes para o território	Dados coletados
Etapa 2.4	Formar grupos focais	Aprofundar informações importantes levantada no mapeamento	Informações debatidas e sistematizadas
Etapa 2.5	Mobilizar as famílias para os intercâmbios e oficinas de formação	Realizar atividades preparatórias, mobilizar pessoas e organizar as atividades	Promoção do diálogo Intercultural
Etapa 2.6	Realizar visitas e entrevistas semiestruturadas	Identificar pessoas chaves para aprofundamento de temas específicos	Entrevistas realizadas e sistematização das entrevistas concluídas Dados coletados
Etapa 2.7	Realizar intercâmbios e	Realizar a troca de informações sobre a etnia puri e sobre a defesa do território	Marcas identitárias do povo Puri coletadas



	oficinas de formação		Visibilização das lutas e saberes tradicionais
Etapa 2.8	Realizar uma caravana Puri	Território percorrido e observações dos participantes socializadas	Estratégias futuras definidas Empoderamento político e social das comunidades Mapeamento popular realizado
Etapa 2.9	Realizar um seminário final para devolutiva para as comunidades	Sistematizar os dados coletados, apresentar e devolver o resultado para as comunidades	Informações socializadas

11. CRONOGRAMA FÍSICO:						
META/ETAPA	DESCRIÇÃO	VALOR R\$	DATA INÍCIO	DATA TÉRMINO	INDICADOR FÍSICO	MEIOS DE VERIFICAÇÃO
Meta 1	Realizar a gestão finalística e financeira	104.880,00	Dez/25	Out/26	Projeto executado e prestação de contas apresentada	Entrega do relatório final físico e financeiro
Etapa 1.1	Constituir equipe de trabalho	100.000,00	Dez/25	Out/26	Equipe contratada para Execução do Projeto.	- Termo de referência - Ata de Seleção/ - Homologação - Contratos - Relatório com fotos
Etapa 1.2	Gerir custos indiretos	4.880,00	Dez/25	Mar/25	Compras, contratações e monitoramento realizado	Relatórios de execução financeira
Meta 2	Identificar marcas identitárias do povo Puri na Serra	95.120,00	Dez/25	Set/26		
Etapa 2.1	Realizar os encontros preparatórios - abre caminhos	3.200,00	Dez/25	Abr/26	Número de famílias visitadas	Fotos, lista de presença, relatório de campo



Etapa 2.2	Realizar visitas às famílias	4.320,00	Jan/26	Abr/26	Número de famílias visitadas	Fotos, lista de presença, relatório de campo
Etapa 2.3	Realizar a caminhada Puri	9.700,00	Abr/26	Mai/26	Diversidade de elementos levantados	Fotos, lista de presença, relatório de campo
Etapa 2.4	Formar grupos focais	13.500,00	Fev/26	Jun/26	Número de reuniões por grupo focal	Fotos, lista de presença, relatório de campo
Etapa 2.5	Mobilizar as famílias para os intercâmbios e oficinas de formação	1.610,00	Jan/26	Mar/26	Número de famílias visitadas	Fotos, lista de presença, relatório de campo
Etapa 2.6	Realizar visitas e entrevistas semiestruturadas	2.300,00	Dez/25	Set/26	Número de famílias visitadas	Fotos, lista de presença, relatório de campo
Etapa 2.7	Realizar intercâmbios e oficinas de formação	15.490,00	Jan/26	Jun/26	Diversidade de elementos levantados	Fotos, lista de presença, relatório de campo
Etapa 2.8	Realizar uma caravana Puri	41.000,00	Mai/26	Jun/26	Diversidade de elementos levantados	Fotos, lista de presença, relatório de campo
Etapa 2.9	Realizar um seminário final para devolutiva para as comunidades	4.000,00	Set/26	Out/26	Entrega de mapas, relatórios, vídeos ou outros materiais produzidos	Fotos, lista de presença, relatório de campo

12. METODOLOGIA:

A metodologia do estudo será centrada no entorno da Serra do Brigadeiro (Puri), local escolhido para a realização do mapeamento popular. O processo integrará dispositivos pedagógicos participativos, como a Caminhada Franciscana, os Intercâmbios Agroecológicos com Grupos Focais, visitas e entrevistas semiestruturadas, e a Caravana Puri. A equipe atuará como facilitadora desses espaços interativos e discursivos, nos quais a condução política do processo será construída por consenso entre os atores sociais envolvidos. A metodologia fundamenta-se nos estudos de autores como Paulo Freire (1992), que valorizam a participação ativa e o protagonismo dos sujeitos. Será aplicada de forma flexível, respeitando o contexto histórico, a realidade e o ritmo de aprendizagem dos participantes, garantindo legitimidade e adequação às especificidades locais.

13. INFORMAÇÕES: (INCISO I ART 46 DA LEI 13.019/2014)

A seleção de pessoal da equipe do projeto será feita conforme consta no Regulamento de



Compras e Contratações do NACAB, quando se tratar de prestação de serviços pessoa física ou jurídica.

Se CLT, por meio de indicação, por parte do NACAB, nos seguintes termos: perfil de cada profissional, jornada de trabalho diária e semanal, nome do cargo e detalhamento das atribuições, período de contratação, remuneração mensal, natureza da relação de trabalho (se empregado, autônomo etc.)

14. LOCALIZAÇÃO GEOGRÁFICA DAS AÇÕES:

O projeto será desenvolvido na Zona da Mata de Minas Gerais, envolvendo os municípios de Viçosa, Araponga, Ervália, Divino, Miradouro, Fervedouro, Muriaé, Rosário da Limeira, Sericita e Pedra Bonita. A região é formada por relevo acidentado, com predomínio de colinas, vales estreitos e algumas serras. O trabalho de campo será realizado em áreas urbanas e comunidades rurais, portanto o deslocamento da equipe será por transporte terrestre entre rodovias estaduais e estradas sem pavimentação.

15. CAPACIDADE TÉCNICA E GERENCIAL PARA EXECUÇÃO DO OBJETO:

O NACAB é uma associação da sociedade civil sem fins lucrativos que nasce em 1990 dentro da Universidade Federal de Viçosa (UFV) por uma iniciativa de um grupo multidisciplinar de pesquisa, extensão e assessoria às pessoas e comunidades atingidas por empreendimentos hidrelétricos. Durante este período o NACAB atuou em comunidades de mais de 20 municípios da bacia do rio Piranga, afluente do rio Doce. Nestes territórios, o NACAB atuou diretamente no processo de luta das pessoas atingidas para mitigação de danos de 8 pequenas centrais hidrelétricas e 5 grandes centrais hidrelétricas. Atualmente atua em 2 assessorias técnicas independentes (ATIs), em 16 municípios mineiros. Possui 8 escritórios e conta com 137 funcionários, de diferentes formações profissionais,

Para a execução do projeto será composta uma equipe multidisciplinar capacitada, com formações que nos preparam para enfrentar os desafios técnicos e operacionais do projeto.

A equipe está distribuída da seguinte forma:

Um coordenador geral, um profissional para o setor administrativo-financeiro, um analista para atuação no campo, além de contar com o trabalho voluntário de profissionais da instituição e até mesmo de organizações parceiras

16. PLANO DE APLICAÇÃO DETALHADO:							
Nº Item	Tipo de Despesa	Descrição	Cód. Net. Desp.	Qnt	Und	Valor Unitário R\$	Valor Total R\$
01	SERVIÇO	1.1.1 MEI Coordenador	33903999	10	Mês	4.000,00	40.000,00
02	SERVIÇO	1.1.2 MEI Técnico de campo	33903999	10	Mês	3.000,00	30.000,00
03	SERVIÇO	1.1.3 MEI Técnico Administrativo	33903999	10	Mês	3.000,00	30.000,00
04	SERVIÇO	1.2.1 Uniformes Equipe	33903999	12	Unid.	40,00	480,00



05	BEM	1.2.2 Material de Escritório	33423043	10	Kits	40,00	400,00
06	SERVIÇO	1.2.3 Camisas para Divulgação	3390399	100	Unid.	40,00	4.000,00
07	BEM	2.1.1 Combustível	33903001	171,42	L	7,00	1.200,00
08	SERVIÇO	2.1.2 Alimentação	33903923	12	Unid.	50,00	600,00
09	SERVIÇO	2.1.3 Passagens Terrestres	33903049	10	Unid.	30,00	300,00
10	OUTROS	2.1.4 Diárias	33901414	8	Unid.	100,00	800,00
11	BEM	2.1.5 Material de Apoio Didático	33423043	10	Unid.	30,00	300,00
12	BEM	2.2.1 Combustível	33903001	231,42	L	7,00	1.620,00
13	SERVIÇO	2.2.2 Alimentação	33903623	16	Unid.	50,00	800,00
14	OUTROS	2.2.3 Diárias	33901414	19	Unid.	100,00	1.900,00
15	BEM	2.3.1 Combustível	33903001	285,71	L	7,00	2.000,00
16	SERVIÇO	2.3.2 Alimentação	33903623	20	Unid.	50,00	1.000,00
17	SERVIÇO	2.3.4 Passagens Terrestres	33903049	10	Unid.	100,00	1.000,00
18	BEM	2.3.5 Material de Apoio Didático	33423043	10	Unid.	30,00	300,00
19	OUTROS	2.3.6 Diárias	33901414	24	Unid.	100,00	2.400,00
20	SERVIÇO	2.3.7 Material Gráfico	33903963	100	Unid.	30,00	3.000,00
21	BEM	2.4.1 Combustível	33903001	1.428,57	L	7,00	10.000,00
22	SERVIÇO	2.4.2 Alimentação	33903623	50	Unid.	50,00	2.500,00
23	BEM	2.4.3 Material de Apoio Didático	33423043	10	Unid.	100,00	1.000,00
24	BEM	2.5.1 Combustível	33903001	172,82	L	7,00	1.210,00
25	SERVIÇO	2.5.2 Alimentação	33903623	8	Unid.	50,00	400,00
26	BEM	2.6.1 Combustível	33903001	214,28	L	7,00	1.500,00
27	SERVIÇO	2.6.2 Alimentação	33903623	16	Unid.	50,00	800,00
28	SERVIÇO	2.7.1 Aluguel de Van	33903999	999,16	KM.	12,00	11.990,00



29	BEM	2.7.2 Material de Apoio Didático	33423043	10	Unid.	60,00	600,00
30	OUTROS	2.7.3 Diárias	33901414	13	Unid.	100,00	1.300,00
31	SERVIÇO	2.7.4 Alimentação	33903623	32	Unid.	50,00	1.600,00
32	SERVIÇO	2.8.1 Aluguel de Van	33903999	2250	KM	12,00	27.000,00
33	BEM	2.8.2 Combustível	33903001	214,28	L	7,00	1.500,00
34	SERVIÇO	2.8.3 Alimentação	33903623	40	Unid.	50,00	2.000,00
35	OUTROS	2.8.4 Diárias	33901414	9	Unid.	100,00	900,00
36	SERVIÇO	2.8.5 Passagens Terrestres	33903049	10	Unid.	150,00	1.500,00
37	OUTROS	2.8.6 Diárias	33901414	26	Unid.	100,00	2.600,00
38	BEM	2.8.7 Material de Apoio Didático	33423043	10	Unid.	50,00	500,00
39	SERVIÇO	2.8.8 Material Gráfico	33903963	100	Unid.	50,00	5.000,00
40	BEM	2.9.1 Combustível	33903001	142,85	L	7,00	1.000,00
41	SERVIÇO	2.9.2 Material Gráfico	33903963	200	Unid.	10,00	2.000,00
42	SERVIÇO	2.9.3 Alimentação	33903623	20	Unid.	50,00	1.000,00
TOTAL						R\$ 200.000,00	

17. PLANO DE APLICAÇÃO CONSOLIDADO: (copiar do transfere gov após o lançamento dos itens de despesa)					
Classificação de Despesa	Recursos do Convênio	Contrapartida Bens e Serviços		Rendimento Aplicação	Total
339014	R\$ 9.900,00	R\$ 0,00		R\$ 0,00	R\$ 9.900,00
339030	R\$ 22.830,00	R\$ 0,00	R\$ 0,00	R\$ 22.830,00	
334230	R\$ 3.100,00	R\$ 0,00	R\$ 0,00	R\$ 3.100,00	
339036	R\$ 10.700,00	R\$ 0,00	R\$ 0,00	R\$ 10.700,00	
339039	R\$ 153.470,00	R\$ 0,00	R\$ 0,00	R\$ 153.470,00	



18. ORÇAMENTO PARA EXECUÇÃO DO OBJETO DO TERMO DE FOMENTO:	
Repasse	R\$ 200.000,00
Contrapartida	R\$ 0,00 (conforme §1º, do Art. 35, da Lei Nº 13.019/2014, devido a celebração de Termo de Fomento proposto nesse documento, com objetivos públicos comuns.)
Valor global	R\$ 200.000,00

19. CRONOGRAMA DE DESEMBOLSO – CONCEDENTE:	
MÊS/ANO DO DESEMBOLSO:	Out/2025
PARCELA:	Única
VALOR DO REPASSE	200.000,00

20. MONITORAMENTO E AVALIAÇÃO:

Do ponto de vista financeiro, o monitoramento acontece mediante acompanhamento mensal dos instrumentos internos de controle, apresentação de relatórios e prestação de contas. Já o monitoramento das metas e etapas, consiste em aplicação de formulário fechado, com pelo menos um representante dos grupos focais, avaliando o trabalho realizado.

21. FUTURO DO PROJETO:

O projeto se insere em uma rede de organizações já articuladas no território, fortalecendo as ações existentes no território e a mobilização do povo Puri em seus processos de etnogênese, registros de terras dominiais e luta contra a mineração e o agronegócio. Espera-se que, através da mobilização e acúmulo das comunidades, sejam construídas parcerias com instituições ligadas ao tema e com as diversas esferas do poder público. Também é possível que, a partir do trabalho em 10 meses, possa ocorrer a ampliação da população atendida em projetos futuros. Assim como é desejável que essa experiência possa servir de modelo para outros territórios.

22. CONSIDERAÇÕES FINAIS:

O projeto se insere em uma rede de organizações já articuladas no território, fortalecendo as ações existentes no território e a mobilização do povo Puri em seus processos de etnogênese, registros de terras dominiais e luta contra a mineração e o agronegócio. Espera-se que, através da mobilização e acúmulo das comunidades, sejam construídas parcerias com instituições ligadas ao tema e com as diversas esferas do poder público. Também é possível que, a partir do trabalho em 10 meses, possa ocorrer a ampliação da população atendida em projetos futuros. Assim como é desejável que essa experiência possa servir de modelo para outros territórios.



Local e data

Presidente

Nacab

CNPJ: 054383060001-48






Página de assinaturas



Marília Fontes
059.764.606-66
Signatário

HISTÓRICO

- 18 jun 2025**
18:26:55  **Mateus Soares de Souza** criou este documento. (Email: mateusbg.atir3@nacab.org.br, CPF: 062.843.036-10)
- 19 jun 2025**
09:02:37  **Marília Andrade Fontes** (Email: mariliaafontes@gmail.com, CPF: 059.764.606-66) visualizou este documento por meio do IP 187.20.8.220 localizado em Belo Horizonte - Minas Gerais - Brazil
- 19 jun 2025**
09:02:41  **Marília Andrade Fontes** (Email: mariliaafontes@gmail.com, CPF: 059.764.606-66) assinou este documento por meio do IP 187.20.8.220 localizado em Belo Horizonte - Minas Gerais - Brazil

